



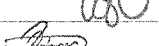


LEGENDA

-  TRAMĂ STRADALĂ
-  PARCELE RECONFIGURATE
-  DELIMITARE TRUP E

Conform cu documentația tehnică de reconfigurare a parcelelor realizată de SC Geo Topo SRL

VERIFICATOR/ EXPERT:	NUME:	SEMNATURA:	CERINTA:	REFERAT/EXPERTIZA NR./DATA:
	S.C. SIRIUS PROIECTARE STUDII S.R.L.		J40/2546/1991	COMUNA MOGOȘOAIA, JUDEȚ ILFOV Reactualizare studiu de fezabilitate: Lucrare de reconfigurare a parcelelor în vederea dezvoltării urbanistice a terenurilor agricole prin schimbarea regimului juridic, economic sau tehnic, cu modificarea geometriei, poziționării și a suprafeței parcelelor, de pregătire a terenului în Sector Zero, comuna Mogoșoaia, județul Ilfov
SPECIFICATIE:	NUME:	SEMNATURA:	Scara: 1:5.000	Proiect nr. 1078S/2023 FAZA S.F.
SEF PROIECT:	ing. N. St. Mucica			
PROIECTAT:	ing. M. N. Tănăsescu		Data: 2023	Planșa nr. 7
DESENAT:	ing. G. Ciocea	