









LEGENDA

-  Suprafețe - Proprietate privată afectată de coridorul de
-  Suprafețe - Proprietate publică afectată de coridorul de
-  Terenuri pentru care nu sunt necesare exproprieri
-  Nr. Cadastral
-  DELIMITARE TRUFA
-  DELIMITARE TRUF B

VERIFICATOR EXPERT:	NUME:	SEMNTURA:	CERINȚA:	REFERINȚĂ/EXPERTIZĂ NR./D.
	S.C. SIRIUS			COMUNA MOGOSCIAIA, JUDEȚ ILFOV
	PROIECTARE STUDI S.R.L.		J02548/1991	Realizarea studiului de fezabilitate: Lucrarea de reabilitare a parcului în vederea dezvoltării infrastructurii a terenurilor agricole prin schimbarea regimului juridic, economic sau tehnic, cu modificări geomorfologice, pedologice și a exploatării terenurilor regăsite a terenului în Sector Zero, comuna Mogoscea, județul Ilfov.
SPECIFICĂȚIE:	NUME:	SEMNTURA:	SCALA:	
SFF PROIECT:	Ing. H. St. Măria		1:10.000	
PROIECTAȚ:	Ing. M. N. Tănăsescu			
DESENAT:	Ing. G. Ciocă			
			Date:	Plan de situație, aplicarea scenariului
			2023	