







LEGENDA

-  TRAMĂ STRADALĂ
-  PARCELE RECONFIGURATE
-  DELIMITARE TRUP B

Conform cu documentația tehnică de reconfigurare a parcelelor realizată de SC Geo Topo SRL

VERIFICATOR/ EXPERT:	NUME:	SEMNAȚURA:	CERINȚA:	REFERAT/EXPERTIZA NR./DATA:
<b>S.C. SIRIUS</b> PROIECTARE STUDII S.R.L.			J40/2546/1991	COMUNA MOGOȘOAIA, JUDEȚ ILFOV Reactualizare studii de fezabilitate: Lucrare de reconfigurare a parcelelor în vederea dezvoltării urbanistice a terenurilor agricole prin schimbarea regimului juridic, economic sau tehnic, cu modificarea geometriei, poziționării și a suprafeței parcelelor, de pregătire a terenului în Sector Zero, comuna Mogoșoaia, județul Ilfov
SPECIFICATIE:	NUME:	SEMNAȚURA:	Scara: 1:5.000	Proiect nr. 1078S/2023
SEF PROIECT:	ing. N. St. Mucica			FAZA S.F.
PROIECTAT:	ing. M. N. Tănăsescu		Data: 2023	Planșa nr. 4
DESENAT:	ing. G. Ciocca			PLAN DE SITUAȚIE DUPĂ RECONFIGURAREA PARCELELOR - TRUP B