

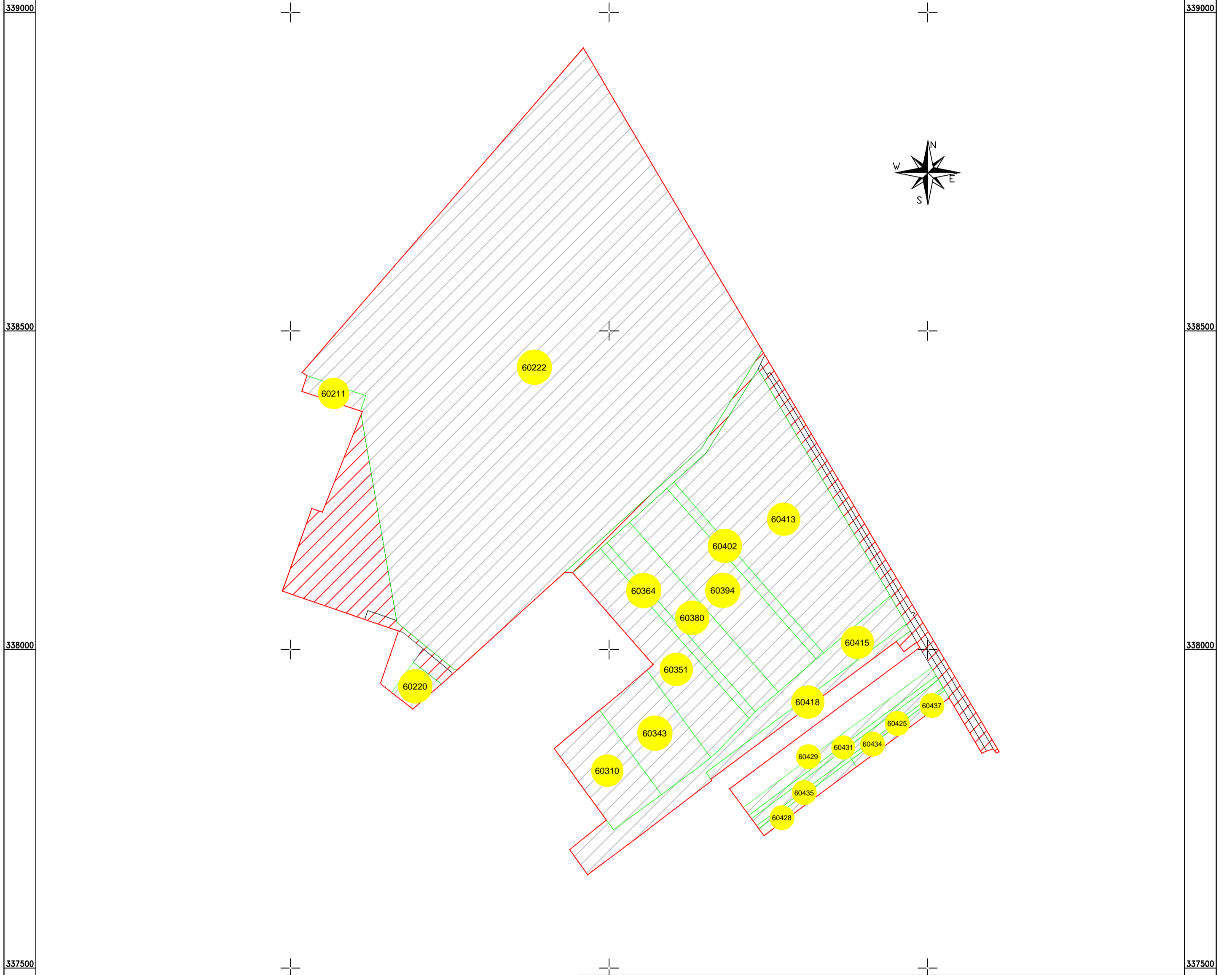
PLAN DE AMPLASAMENT-TRUP E

Scara 1:5000

UAT Mogoșoaia, Județul Ilfov

Sistem de Proiecție STEREO 70

Planșa 1/1



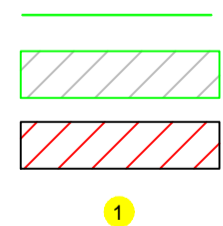
Legendă:

Limita imobile conform cadastre avizate OCPI


Suprafețe afectate de culoarul de expropriere

Suprafețe - Proprietate publică

Nr. Crt.



Servicii de întocmire documentații topografice necesare pentru „Lucrare de reconfigurare a parcelelor în vederea dezvoltării urbanistice a terenurilor agricole prin schimbarea regimului juridic, economic sau tehnic cu modificarea geometriei, poziționării și a suprafeței parcelelor și de pregătire a terenului în Sectorul Zero, Comuna Mogoșoaia, județ Ilfov, lucrare de utilitate publică de interes local, potrivit variantei finale a studiului de fezabilitate”



S.C. GEO TOPO S.R.L. București - Str. Sold. Savu Marin, nr. 4, Sector 2 Tel. +40 21 255 39 49, e-mail : scgeotopo@yahoo.com Fax. +40 21 255 39 49 web : www.geotopo.ro		Primaria Mogoșoaia	Planșa Nr. 1/1
Masurat	ing. Valentin Pinișoară	Scara 1 : 5000	PLAN DE AMPLASAMENT TRUP E
Desenat	ing. Valentin Pinișoară		
Verificat	ing. Cătălin VASILE		
Jud. Ilfov - UAT MOGOȘOAIA		Octombrie 2021	